

5640 - A


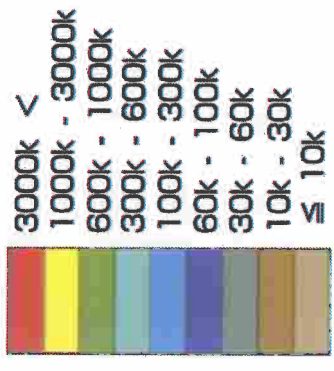

 文部科学省
 MINISTRY OF EDUCATION,
 CULTURE, SPORTS,
 SCIENCE AND TECHNOLOGY

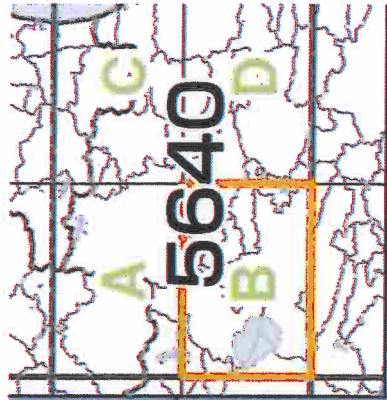
放射線量等分布マップ - 航空機モニタリング -

凡例

Cs-137 の沈着量
(Bq / m²)

[10月13日現在の値に換算]





5640 - B




放射線量等分布マップ - 航空機モニタリング -

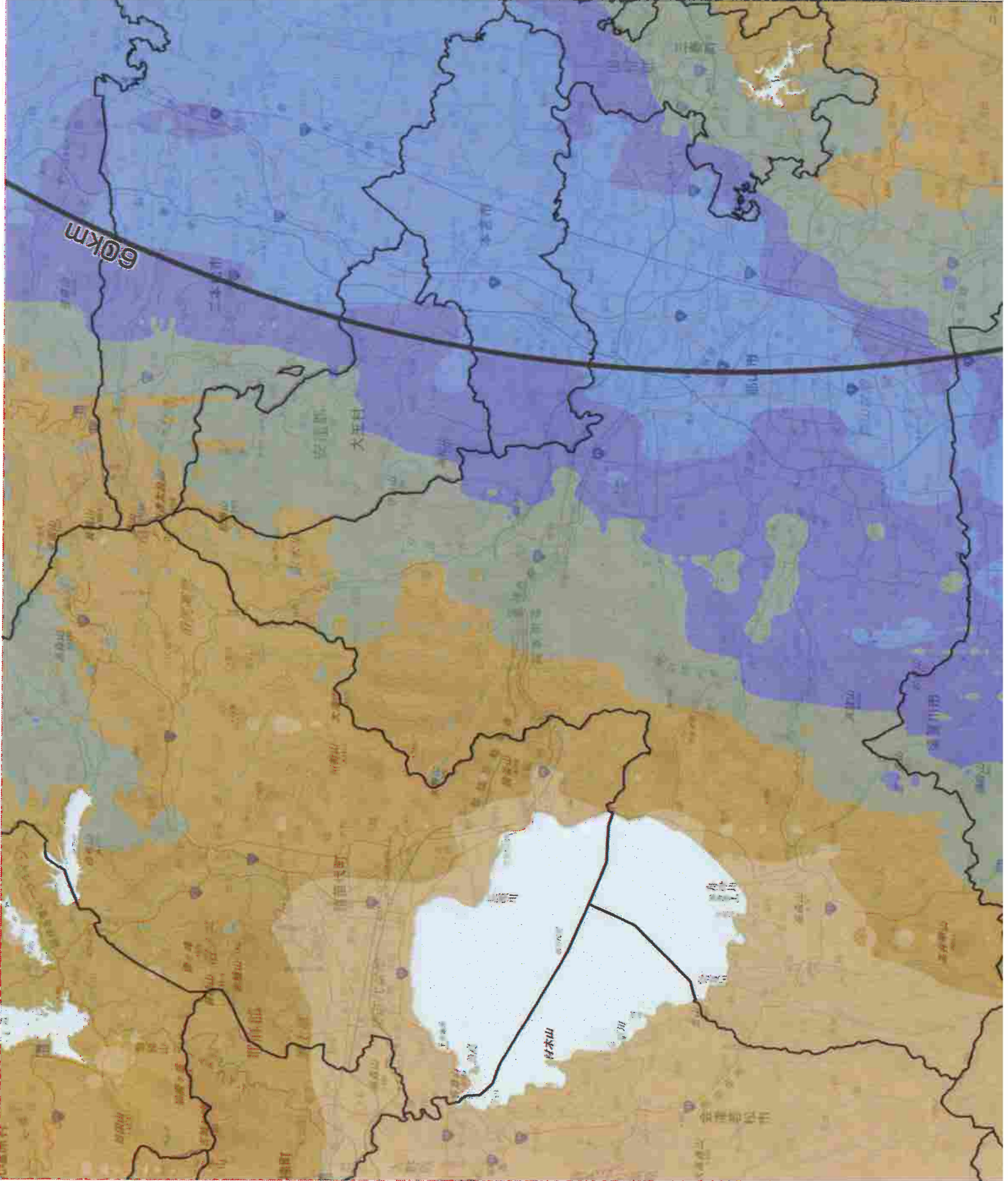

凡例

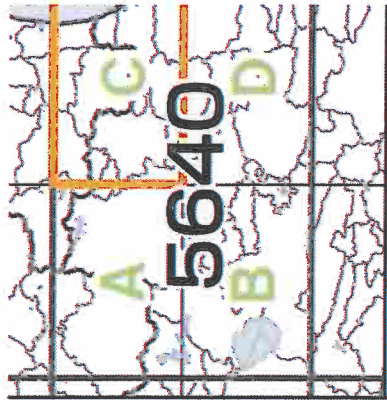
Cs-137 の沈着量
(Bq / m²)

[10月13日現在の値に換算]



- 測定結果が得られていない範囲
- 計画的避難区域
- 緊急時避難準備区域 (平成23年9月30日算線)





5640 - C



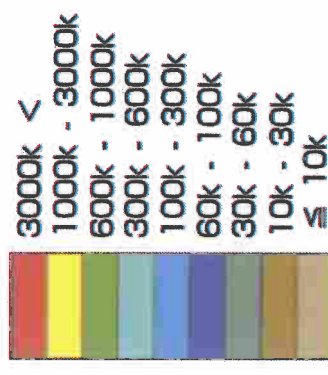
文部科学省
MINISTRY OF EDUCATION,
CULTURE, SPORTS,
SCIENCE AND TECHNOLOGY

放射線量等分布マップ - 航空機モニタリング -

凡例

Cs-137 の沈着量
(Bq / m²)

[10月13日現在の値に換算]



測定結果が
得られていない範囲

計画的避難区域

緊急時避難準備区域
(平成23年9月30日解除)

